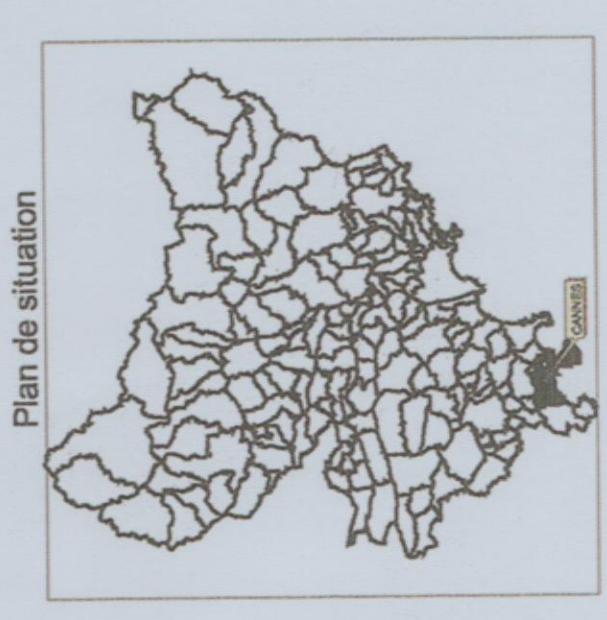


COMMUNE DE CANNES
PLAN de PREVENTION des RISQUES NATURELS
PREVISIBILES D'INCENDIES DE FORÊT
 Carte des travaux à réaliser

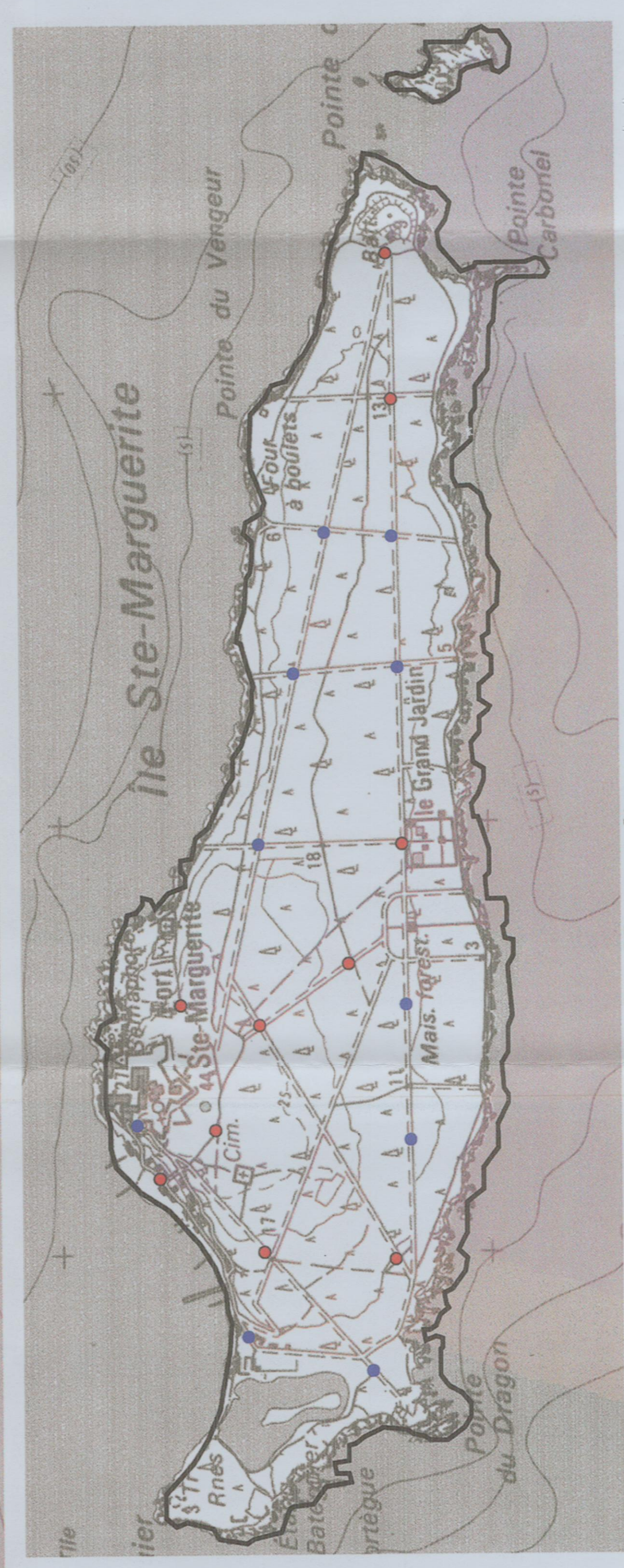


- Hydrométrie**
- Existait normalement
 - Existait non normalisé à normaliser en 1ère urgence
 - A créer en 1ère urgence (dans les 2 ans)
 - Voies existantes
 - Voies à créer

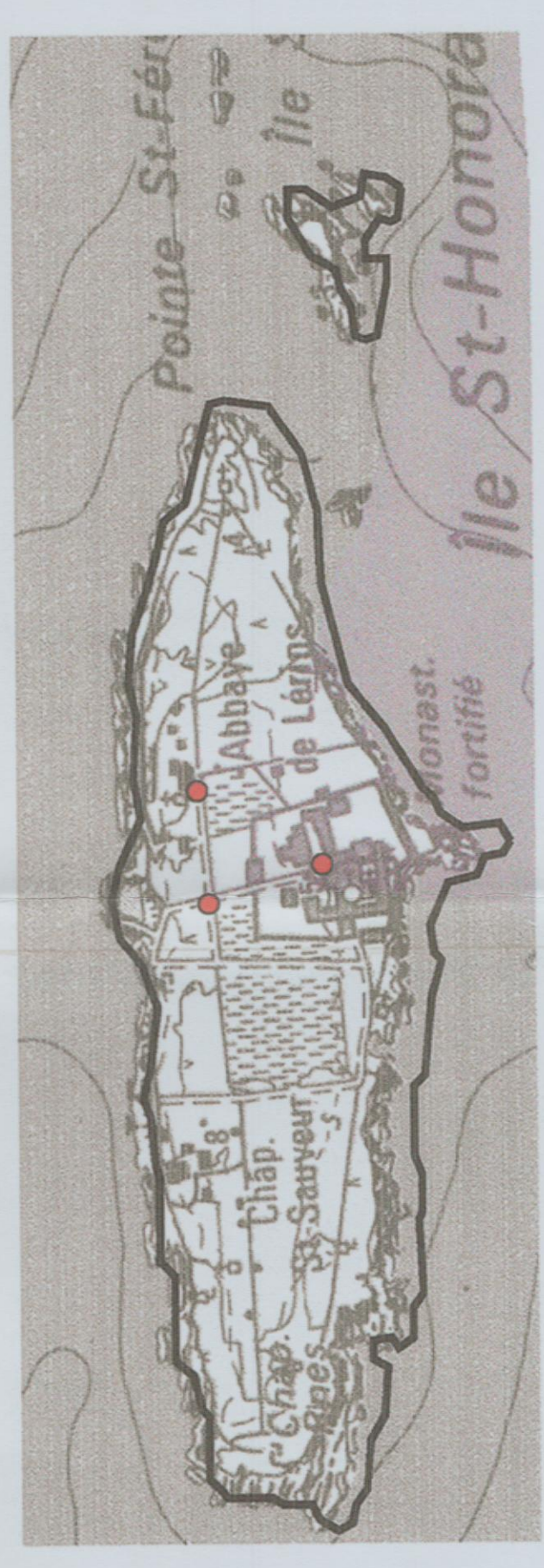
Prescription du PPRIF: 29 novembre 1994
 Enquête publique du 5 novembre 2009 au 9 décembre 2009
 Approbation: 28 DEC 2010

ECHELLE: 1:10000

Christophe MARX
 Directeur Départementale des Territoires et de la Mer



Ile Ste Marguerite



Ile St Honorat

EDR25 © IGN